

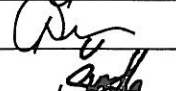
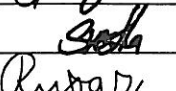
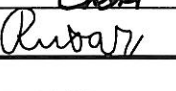


## SEZNAM PŘÍLOH

- O2 Czech Republic, a.s.
- E.ON Servisní, s.r.o.
- RWE
- NET4GAS, s.r.o.
- Svazek vodovodů a kanalizací Ivančice
- Vodafone CR a.s.
- T-Mobile CR a.s.
- UPC ČR s.r.o.
- ITSELF s.r.o.
- Dial Telecom, a.s.
- České Radiokomunikace, a.s.
- UNI Promotion s.r.o.
- Oslavany.NET
- Ministerstvo obrany ČR
- Město Ivančice, odbor technický a investiční

HIP	Ing. Jaromír RUŠAR		 Majdalenky 19, 638 00 Brno Tel., fax: 545 222 037 E-mail: info@rusar.cz	
Zodpovědný projektant	Ing. Jaromír RUŠAR			
Vypracoval	Miloslav ŠVESTKA			
Kontroloval	Ing. Květoslav RUŠAR			
Kraj:	Jihomoravský	Datum	Únor 2015	
Investor:	Správa a údržba silnic Jihomoravského kraje, p.o.k.	Formát		
Název akce:	Most ev. č. 394-004 přes místní potok před Ivančicemi - oprava po dopravní nehodě		Měřítko	
Název objektu:			Účel	TP
Název výkresu:			Čís.zakáz.	10 - 2014
			Archivní čís.	1 - 2014
	DOKLADY		Čís.soupravy	Čís. výkresu: C.1



**VYJÁDŘENÍ O EXISTENCI SÍTĚ ELEKTRONICKÝCH KOMUNIKACÍ  
A VŠEOBECNÉ PODMÍNKY OCHRANY SÍTĚ ELEKTRONICKÝCH KOMUNIKACÍ  
SPOLEČNOSTI O2 CZECH REPUBLIC A.S.**

vydané podle § 101 zákona č. 127/2005 Sb., o elektronických komunikacích a o změně některých souvisejících zákonů (zákon o elektronických komunikacích), ve znění pozdějších předpisů a § 161 zákona č. 183/2006 Sb., o územním plánování a stavebním řádu (stavební zákon) či dle dalších příslušných právních předpisů

**Číslo jednací: 513909/15**

**Číslo žádosti: 0115 288 506**

**Důvod vydání Vyjádření: Stavební řízení**

**Platnost tohoto Vyjádření končí dne: 22. 1. 2017.**

<b>Žadatel</b>	Rušar mosty, s.r.o.	
<b>Stavebník</b>	Správa a údržba silnic JMK, p.o., Oblast Brno	
<b>Název akce</b>	Most ev.č. 394-004 přes místní potok před Ivančicemi	
<b>Zájmové území</b>	<b>Okres</b>	Brno-venkov
	<b>Obec</b>	Ivančice
	<b>Kat. území / č. parcely</b>	Ivančice

Žadatel shora označenou žádostí určil a vyznačil zájmové území, jakož i stanovil důvod pro vydání Vyjádření o existenci sítě elektronických komunikací a Všeobecných podmínek ochrany sítě elektronických komunikací společnosti O2 Czech Republic a.s. (dále jen *Vyjádření*).

Na základě určení a vyznačení zájmového území žadatelem a na základě stanovení důvodu pro vydání *Vyjádření* vydává společnost O2 Czech Republic a.s. následující *Vyjádření*. **Nedojde ke střetu** se sítí elektronických komunikací (dále jen *SEK*) společnosti O2 Czech Republic a.s.. Na žadatelem určeném a vyznačeném zájmovém území se nevyskytuje *SEK* společnosti O2 Czech Republic a.s.. Pokud se na žadatelem určeném a vyznačeném zájmovém území vyskytují budovy a jiné objekty, je žadatel srozuměn s tím, že v takových budovách a jiných objektech se mohou nacházet vnitřní komunikační rozvody, které jsou součástí *SEK* a mají stejnou právní ochranu jako *SEK*.

Stavebník, nebo jím pověřená třetí osoba, je povinen obrátit se na pracovníka společnosti O2 Czech Republic a.s. pověřeného ochranou sítě - **Aleš Pokorný, tel.: 541 132 698, 606 613 871, e-mail: ales.pokorny@o2.cz** (dále jen *POS*) v každé situaci, kdy hrozí poškození vedení *SEK*, resp. kolize stavby se *SEK*.

(1) *Vyjádření* je platné pouze pro zájmové území určené a vyznačené žadatelem, jakož i pro důvod vydání *Vyjádření* stanovený žadatelem v žádosti.

*Vyjádření* pozbývá platnosti uplynutím doby platnosti v tomto *Vyjádření* uvedené, změnou rozsahu zájmového území či změnou důvodu vydání *Vyjádření* uvedeného v žádosti, nesplněním povinnosti stavebníka dle bodu (2) tohoto *Vyjádření*, a nebo pokud se žadatel či stavebník bezprostředně před zahájením realizace stavby ve vyznačeném zájmovém území prokazatelně neujistí u společnosti O2 Czech Republic a.s. o tom, zda toto *Vyjádření* v době bezprostředně předcházející zahájení realizace stavby ve vyznačeném zájmovém území stále odpovídá skutečnosti, to vše v závislosti na tom, která ze skutečností rozhodná pro pozbytí platnosti tohoto *Vyjádření* nastane nejdříve.

(2) Bez ohledu na všechny shora v tomto *Vyjádření* uvedené skutečnosti je stavebník, nebo jím pověřená třetí osoba povinen řídit se Všeobecnými podmínkami ochrany *SEK* společnosti O2 Czech Republic a.s., které jsou nedílnou součástí tohoto *Vyjádření*.

(3) Společnost O2 Czech Republic a.s. prohlašuje, že žadateli byly pro jím určené a vyznačené zájmové území poskytnuty veškeré, ke dni podání shora označené žádosti, dostupné informace o *SEK*.

(4) Žadateli převzetím tohoto *Vyjádření* vzniká povinnost poskytnuté informace a data užít pouze k účelu, pro který mu byla tato poskytnuta. Žadatel není oprávněn poskytnuté informace a data rozmnožovat, rozšiřovat, pronajímat, půjčovat či jinak užívat bez souhlasu společnosti O2 Czech Republic a.s.. V případě porušení těchto povinností vznikne žadateli odpovědnost vyplývající z platných právních předpisů, zejména předpisů práva autorského.



Číslo jednací: 513909/15

Číslo žádosti: 0115 288 506

V případě dotazů k Vyjádření lze kontaktovat společnost *O2 Czech Republic a.s.* na asistenční lince 14 111.

**Přílohami Vyjádření jsou:**

- Všeobecné podmínky ochrany *SEK* společnosti *O2 Czech Republic a.s.*
- Situační výkres (obsahuje zájmové území určené a vyznačené žadatelem a výřezy účelové mapy *SEK*)
- Informace k podmínkám napojení

*Vyjádření* vydala společnost *O2 Czech Republic a.s.* dne: 22. 1. 2015.

O2 Czech Republic a.s.  
Za Brumlovkou 266/2  
140 22 Praha 4  
DIČ: CZ60193336  
697



Příloha k Vyjádření č.j.: 513909/15

Číslo žádosti: 0115 288 506

## **Všeobecné podmínky ochrany SEK společnosti O2 Czech Republic a.s.**

### **I. Obecná ustanovení**

1. Stavebník, nebo jím pověřená třetí osoba, je povinen bez zbytečného odkladu poté, kdy zjistil, že jeho záměr, pro který podal shora označenou žádost, je v kolizi se SEK a nebo zasahuje do ochranného pásma SEK, nejpozději však před počátkem zpracování projektové dokumentace stavby, která koliduje se SEK a nebo zasahuje do ochranného pásma SEK, vyzvat společnost O2 Czech Republic a.s. ke stanovení konkrétních podmínek ochrany SEK a k přeložení SEK, a to prostřednictvím POS.

2. Nastane-li skutečnost uvedená v bodu 1., zajistí přeložení SEK její vlastník, společnost O2 Czech Republic a.s.. Pro účely přeložení SEK je stavebník povinen uzavřít se společností O2 Czech Republic a.s. Smlouvu o realizaci překládky SEK.

3. Stavebník, nebo jím pověřená třetí osoba, je povinen při provádění jakýchkoliv činností, zejména stavebních nebo jiných prací, při odstraňování havárií a projektování staveb, řídit se platnými právními předpisy, technickými a odbornými normami (včetně doporučených), správnou praxí v oboru stavebnictví a technologickými postupy a učinit veškerá opatření nezbytná k tomu, aby nedošlo k poškození nebo ohrožení SEK ve vlastnictví společnosti O2 Czech Republic a.s. a je výslovně srozuměn s tím, že SEK je součástí veřejné komunikační sítě, je zajišťována ve veřejném zájmu a je chráněna právními předpisy. Ochranné pásmo podzemního komunikačního vedení činí 1,5 m po stranách krajního vedení.

4. Při projektování výstavby, rekonstrukce či přeložky vedení a zařízení silových elektrických sítí, elektrických trakcí vlaků a tramvají je stavebník, nebo jím pověřená třetí osoba, povinen před zahájením řízení na správním úřadě kontaktovat pracovníka POS ve věci posouzení nebezpečných a rušivých vlivů. Obdobně je stavebník nebo jím pověřený subjekt povinen postupovat při projektování výstavby, rekonstrukce či přeložky produktovodů s katodovou ochranou.

5. Stavebník, nebo jím pověřená třetí osoba, je povinen každé poškození či krádež SEK neprodleně od okamžiku zjištění takové skutečnosti, oznámit POS nebo poruchové službě společnosti O2 Czech Republic a.s., telefonní číslo 800 184 084, pro oblast Praha lze užít telefonní číslo 241 400 500.

6. Bude-li žadatel na společnosti O2 Czech Republic a.s. požadovat, aby se jako účastník správního řízení, pro jehož účely bylo toto Vyjádření vydáno, vzdala práva na odvolání proti rozhodnutí vydanému ve správním řízení, pro jehož účely bylo toto Vyjádření vydáno, je povinen kontaktovat POS.

### **II. Součinnost stavebníka při činnostech v blízkosti SEK**

1. Při jakékoliv činnosti v blízkosti vedení SEK je stavebník, nebo jím pověřená třetí osoba, povinen respektovat ochranné pásmo SEK tak, aby nedošlo k poškození nebo zamezení přístupu k SEK.

2. Na trasách podzemního vedení sítě elektronických komunikací (dále jen PVSEK) do vzdálenosti 1,5 m od krajního vedení trasy nesmí stavebník, nebo jím pověřená třetí osoba, provádět žádné terénní úpravy. Nad trasami SEK musí nechat volný prostor.

3. Stavebník, nebo jím pověřená třetí osoba, není oprávněn na trase PVSEK (včetně ochranného pásma) jakkoliv měnit niveletu terénu, vysazovat trvalé porosty ani měnit rozsah a konstrukci zpevněných ploch (např. komunikací, parkovišť, vjezdů aj.).

4. Stavebník, nebo jím pověřená třetí osoba, je povinen výkopové práce v blízkosti sloupů nadzemního vedení sítě elektronických komunikací (dále jen NVSEK) provádět v takové vzdálenosti, aby nedošlo k narušení jejich stability, to vše za dodržení platných právních předpisů, technických a odborných norem (včetně doporučených), správné praxi v oboru stavebnictví a technologických postupů.

5. Při přepravě vysokého nákladu nebo mechanizace pod trasou NVSEK je stavebník, nebo jím pověřená třetí osoba, povinen respektovat výšku vedení nad zemí, případně potřebnou změnu výšky vedení projednat s POS.



Příloha k Vyjádření č.j.: 513909/15

Číslo žádosti: 0115 288 506

6. Stavebník, nebo jím pověřená třetí osoba, je povinen manipulační a skladové plochy zřizovat v takové vzdálenosti od *NVSEK*, aby činnosti na/v manipulačních a skladových plochách nemohly být vykonávány ve vzdálenost menší než 1m od *NVSEK*.

7. Stavebník, nebo jím pověřená třetí osoba, není oprávněn užívat, přemísťovat a odstraňovat technologické, ochranné a pomocné prvky *SEK*.

### **III. Práce v objektech a odstraňování objektů**

1. Při provádění činností v budovách a jiných objektech je stavebník, nebo jím pověřená třetí osoba, povinen v souladu s právními předpisy, technickými a odbornými normami (včetně doporučených), správnou praxí v oboru stavebnictví a technologickými postupy provést mimo jiné průzkum vnějších i vnitřních vedení *SEK* na omítce i pod ní.



Příloha k Vyjádření č.j.: 513909/15

Číslo žádosti: 0115 288 506

## Informace k podmínkám napojení

Společnost *O2 Czech Republic a.s.*, jako vlastník technické infrastruktury, Vám poskytuje dle ustanovení § 161 odst. 1 zákona č. 183/2006 Sb., o územním plánování a stavebním řádu (dále jen stavební zákon) současně s vydáním *Vyjádření* následující informace o podmínkách včasného napojení stavby (objektu) k *SEK* u níž je zájem o služby elektronických komunikací (internet, televize, hlas...).

Pro urychlení a usnadnění napojení Vašeho objektu k *SEK* a následnému zprovoznění požadovaných služeb společnosti *O2 Czech Republic a.s.*, kontaktujte, prosím, naše pracoviště Plánování a výstavba sítě, které bude koordinátorem napojení objektu k *SEK*. Podmínkou napojení objektu na *SEK* je splnění technických, ekonomických a správních podmínek napojení v dané lokalitě. Kontaktním pracovníkem pro řešení napojení Vašeho objektu k *SEK* je Tuza Antonín, Jana Babáka 2733 Brno, tel: +420 54 113 2453.

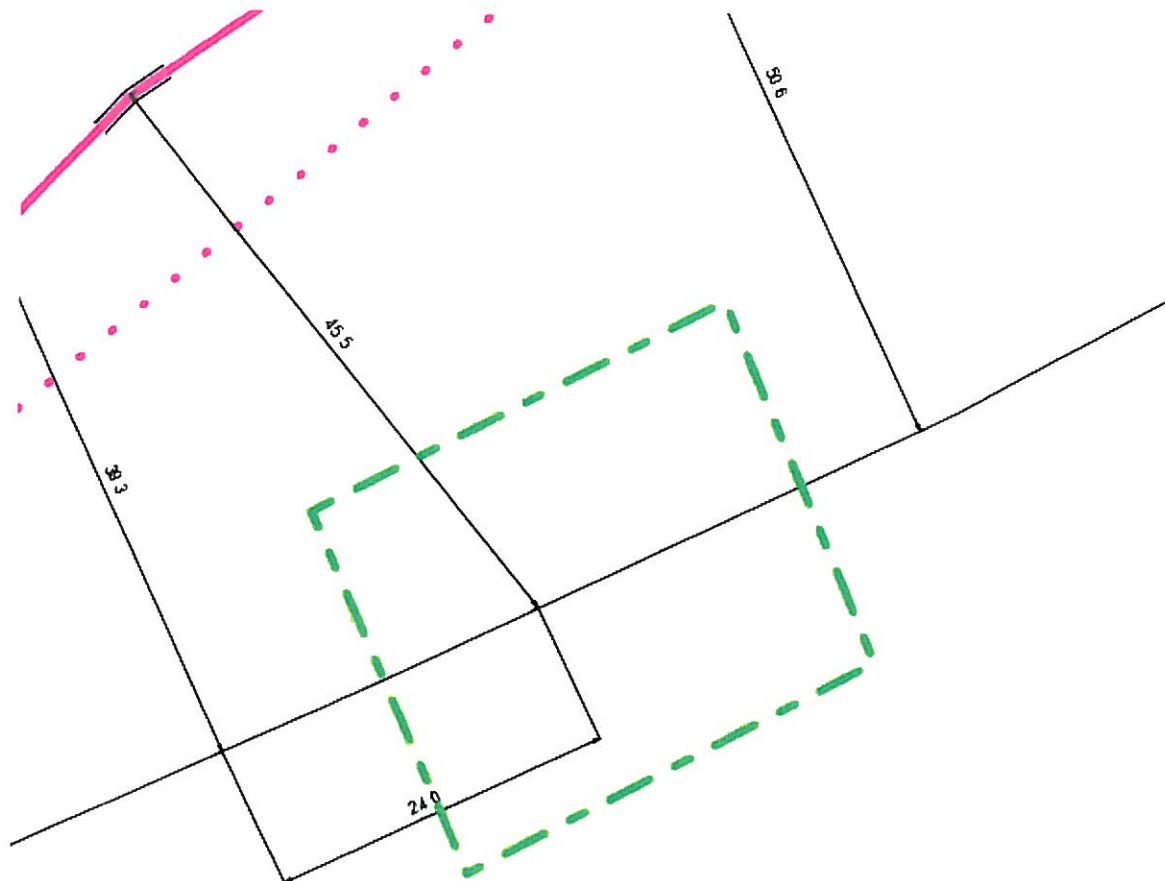
### Další užitečné informace:

- V rámci přípravy stavby podejte žádost o vydání územního rozhodnutí, a to včetně výstavby přípojky k *SEK*. V žádosti o vydání územního rozhodnutí je vhodné tuto trasu označit jako stavební objekt - "SO Most ev.č. 394-004 přes místní potok před Ivančicemi trasa *SEK* O2 Czech Republic a.s." Trasu kabelu *SEK* a místo napojení na stávající síť společnosti *O2 Czech Republic a.s.* konzultujte s výše uvedeným kontaktním pracovníkem. Pokud jste již žádost o vydání územního rozhodnutí podali, případně územní rozhodnutí bylo již vydáno bez trasy *SEK*, požádejte o změnu územního rozhodnutí u nové trasy *SEK* nutné pro napojení požadovaných objektů (projednání žádosti o změnu územního rozhodnutí se provádí pouze v rozsahu této změny).
- Dovolujeme si Vás požádat, abyste informovali výše uvedeného kontaktního pracovníka naší společnosti o nabytí právní moci územního rozhodnutí vydaného na stavbu a přípojku vedení *SEK*. V případě potřeby s Vámi společnost *O2 Czech Republic a.s.*, uzavře smlouvu o postoupení práv a povinností vyplývajících z územního rozhodnutí pro výstavbu přípojky vedení *SEK*.
- Na základě našich zkušeností je výhodné v rámci výstavby objektu provést přípravu pro následné vybudování vnitřních komunikačních rozvodů (např. trubkováním ve zdivu) nebo vybudovat vlastní komunikační rozvody s možností napojení k *SEK*. Dodatečně budované vnitřní rozvody mohou narušit estetický vzhled vybudovaného objektu.
- Dovolujeme si Vás také upozornit na současné právní aspekty plynoucí ze stavebního zákona a vyhlášky č. 137/1998 Sb., o obecných technických požadavcích na výstavbu. Stavba dle ustanovení § 45 odst. 5 této vyhlášky musí umožňovat vstup silnoproudých a komunikačních kabelů do budovy, umístění rozvodných skříní a provedení vnitřních silnoproudých a komunikačních rozvodů až ke koncovým bodům sítě. Vnitřní elektrické rozvody silnoproudé a komunikační musí splňovat požadavky na zabezpečení proti zneužití.
- Společnost *O2 Czech Republic a.s.* Vám nabízí předání typového projektu pro realizaci vnitřních rozvodů, koncového bodu sítě a řešení vstupu vedení *SEK* ke koncovému bodu sítě. V případě zájmu o uvedené typové řešení kontaktujte, prosím, výše uvedeného kontaktního pracovníka.
- Pokud uvažujete o odprodeji Vámi budované sítě společnosti *O2 Czech Republic a.s.* (vztahuje se k síti větších územních celků jako jsou průmyslové zóny, obytné soubory atp.), dovolujeme si Vás upozornit na nezbytnost uzavření smlouvy o smlouvě budoucí kupní ještě před zahájením realizace. Smlouva o smlouvě budoucí kupní bude upravovat především realizační, cenové a platební podmínky budované sítě a také problematiku věcných břemen k dotčeným nemovitostem. Na základě smlouvy o smlouvě budoucí kupní bude následně uzavřena vlastní kupní smlouva. Zpracování projektové dokumentace Vámi budované sítě konzultujte, prosím, s výše uvedeným kontaktním pracovníkem, který pro Vás zajistí nutnou konzultaci technických řešení s odbornými útvary společnosti *O2 Czech Republic a.s.*

Aktuální nabídku služeb naší společnosti naleznete na letáčích v prodejnách společnosti *O2 Czech Republic a.s.*, na telefonní lince 800 02 02 02 nebo na internetových stránkách společnosti [www.o2.cz](http://www.o2.cz).

Děkujeme za zájem o naše služby a za Vaši budoucí spolupráci při budování sítě a zprovoznění služeb elektronických komunikací ve Vašem objektu.

## SITUAČNÍ VÝKRES - ZÁJMOVÉ ÚZEMÍ



0 25 m

### LEGENDA:

- hranice zájmového území k vyjádření
- zaměřený průběh metalického kabelu
- zaměřený průběh optického kabelu, HDPE trubky nebo souběh optického a metalického kabelu
- - - - - nezaměřený průběh metalického kabelu
- - - - - nezaměřený průběh optického kabelu, HDPE trubky nebo souběh optického a metalického kabelu
- RR → → → radiové síť, ochranné pásmo radiové sítě
- nadzemní síť
- C — nadzemní síť cizí
- C — podzemní síť cizí
- • • • • neprovozované síť
- nn přípojka, území s nn přípojkou O2
- = = = kolektor, kabelovod

*h. n. s.*  
O2 Czech Republic a.s.  
Za Brumlovkou 266/2  
140 22 Praha 4  
DIČ: CZ60193336  
[E67]



E.ON Servisní, s.r.o., F. A. Gerstnera 2151/6, 370 49 České Budějovice

Rušar mosty, s.r.o.  
Ing. Jaromír Rušar  
Majdalenky 19  
63800 Brno

**E.ON Servisní, s.r.o.**

RCDS Znojmo  
Rooseveltova 8A  
Znojmo  
www.eon.cz

Monika Marcellová  
T +420-53905-0917  
monika.marcellova@eon.cz

Naše značka  
M40715-16043273

Znojmo, 11.02.2015

**Vyjádření o existenci zařízení distribuční soustavy (elektrická síť)  
ve vlastnictví E.ON Distribuce, a.s. a podmínkách práce v jeho blízkosti.**

Investor stavby: Rušar mosty, s.r.o.  
Název stavby: Most ev.č. 394-004 přes místní potok před Ivančicemi  
– existence sítě  
Místo stavby: KÚ Ivančice (655724) – dle přiloženého zákresu

Toto vyjádření slouží pro informaci o stávajícím elektrickém zařízení distribuční soustavy vlastněném a provozovaném společností E.ON Distribuce, a.s. (dále jen ECD). Vyjádření nenahrazuje a neuvádí připojovací podmínky. V případě, že požadujete připojení nového odběrného místa, resp. zvýšení rezervovaného příkonu a doposud jste nepodali žádost, obraťte se na zákaznickou linku 800 77 33 22.

Upozorňujeme, že účastníkem územního a stavebního řízení zůstává provozovatel distribuční soustavy ECD, kterého v uvedených řízeních na základě zmocnění zastupuje společnost E.ON Česká republika, s.r.o. (dále jen ECZR).

V zájmovém území výše uvedené stavby se nachází:

Nadzemní vedení VN  
Distribuční trafostanice VN/NN  
Podzemní vedení NN

**Ke stavbě a činnosti v ochranných pásmech (dále jen OP) nadzemního vedení VN, VVN, podzemního vedení nebo elektrických stanic je investor povinen zajistit si písemný souhlas ve smyslu § 46 odst. 11 zákona č. 458/2000 Sb., o podmínkách podnikání a výkonu státní správy v energetických odvětvích, v platném znění.**

Sídlo společnosti:  
F.A. Gerstnera 2151/6  
370 49 České Budějovice  
Společnost je zapsána  
v Obchodním rejstříku  
vedeném Krajským soudem  
v Českých Budějovicích,  
oddíl C., vložka 15066  
IČ: 257 33 591  
DIČ: CZ25733591

Souhlas se stavbou a činností v OP zařízení distribuční soustavy uděluje ECZR jako zástupce ECD na základě žádosti investora stavby. S podáním žádosti **předložte k vyjádření projektovou dokumentaci stavby s podrobným zákresem a okótováním umístění stavby v OP.**

Podklady pro žádost musí obsahovat následující údaje:

- celé jméno právnické nebo fyzické osoby, která žádá o výjimku
- jméno a celá adresa investora stavby, IČO
- místo zásahu do pásma
- okres, katastrální území, parcelní číslo, druh zařízení
- nový způsob zajištění ochrany rozvodného zařízení
- kopii vyjádření o existenci zařízení včetně zakreslení sítí.

Při provádění zemních nebo jiných prací, které mohou ohrozit předmětné distribuční a sdělovací zařízení, jste povinni dle zákona č. 309/2006 Sb., a nařízení vlády č. 591/2006 Sb., učinit veškerá opatření, aby nedošlo ke škodám na rozvodném zařízení, na majetku nebo na zdraví osob elektrickým proudem, zejména tím, že bude zajištěno:

1. Objednání přesného vytyčení distribuční sítě (trasy kabelu) v terénu a to nejméně 14 dnů před zahájením prací v blízkosti podzemního kabelového vedení. V případě, že nebude možné trasu kabelu bezpečně určit pomocí vytyčovacího zařízení, je investor zemních prací povinen provést v nezbytném rozsahu ruční odkrytí kabelu na určených místech podle pokynů zaměstnanců ECZR pro jednoznačné stanovení jeho polohy.  
**Vytyčení kabelů VN, NN zajistí Lubomír Brezovský,**  
tel.: 724053083, email: lubomir.brezovsky@eon.cz.
2. Výkopové práce v blízkosti nadzemního vedení NN lze provádět v min. vzdálenosti 1m od sloupů tak, aby nedošlo k narušení jejich stability a uzemňovací soustavy, nebo nebyl jinak ohrožen provoz el. zařízení a bezpečnost osob. Dále požadujeme dodržovat platná ustanovení norem ČSN EN 50 110-1 a PNE 33 3302.
3. Při provádění stavebních prací nesmí dojít k poškození el. zařízení.
4. V důsledku stavebních prací nesmí dojít k znepřístupnění el. zařízení.
5. Ohlášení jakéhokoliv poškození distribučního a sdělovacího zařízení v provozování ECD na telefonní číslo **800 22 55 77**.

#### **Kontakty správců zařízení:**

VN+NN

Regionální správa, Ing. Václav Hrubý,  
tel.: 515364702, email: vaclav.hruby@eon.cz

**Pozor ! Vyjádření má platnost 12 měsíců tj. do 11.02.2016.**



Upozorňujeme na možnou polohovou odchylku uloženého vedení od výkresové dokumentace.

Do přiložené a námi orazítované dokumentace jsme **informativně** zakreslili:

- červeně plně podzemní vedení VN
- červeně čárkovaně nadzemní vedení VN
- zeleně plně podzemní vedení NN
- zeleně čárkovaně nadzemní vedení NN
- fialově plně zrušené podzemní vedení

**Při vytýčení trasy zařízení i ke kontrole před záhozem a ke všem dalším jednáním s ECZR jako zástupcem ECD předložte toto vyjádření.**

S přátelským pozdravem

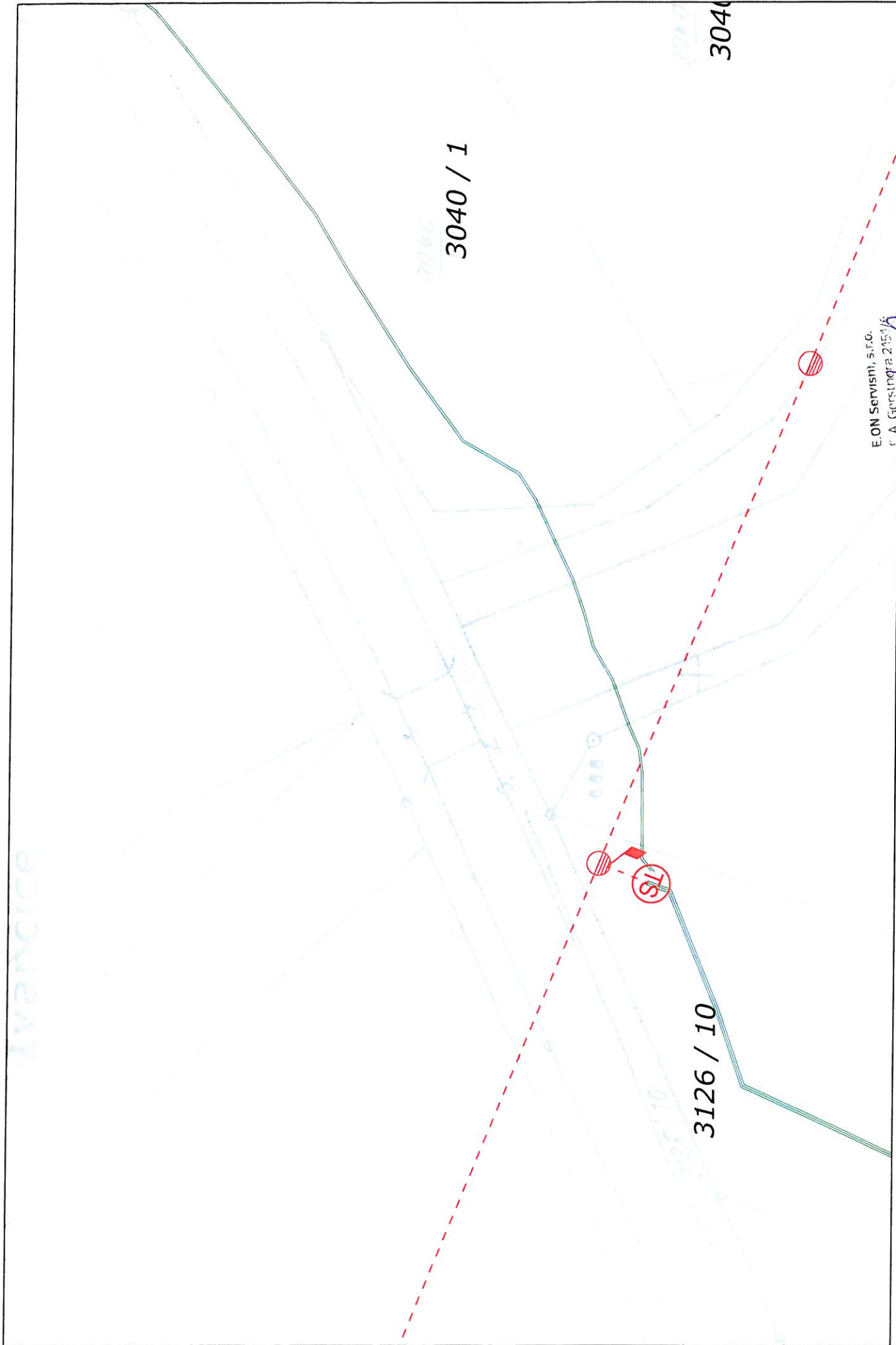
E.ON Servisní, s.r.o.

E.ON Servisní, s.r.o.  
F. A. Gerstnera 2151/6  
370 49 České Budějovice  
IČ: 25186213, DIČ: CZ25186213

Příloha: Orazítovaná situace s informativním zákresem.

---

IVANČICE



E.ON Servisní, s.r.o.  
r. A. Gerstingra 2151/6  
370 49 České Budějovice  
IČ: 25186213 DIČ: CZ25186213

Měřítko: 1: 500

11. 02. 2015

Strana: 1 / 1

Rušar mosty, s.r.o.  
Majdalenky 853/19  
63800 Brno

naše značka  
5001057372

vyřizuje  
Jaroslav Kápička

datum  
22.01.2015

Věc:

**Most ev.č. 394-004 přes místní potok před Ivančicemi**

K.ú. - p.č.: Ivančice

Stavebník: Správa a údržba silnic Jihomoravského kraje, příspěvková organizace kraje, Ořechovská 35, 61964 Brno

Účel stanoviska: Existence sítí

RWE GasNet, s.r.o., jako provozovatel distribuční soustavy (PDS) a technické infrastruktury, zastoupený RWE Distribuční služby, s.r.o., vydává toto stanovisko:

V zájmovém území vyznačeném v příloze tohoto stanoviska, nejsou umístěna žádná provozovaná plynárenská zařízení ve vlastnictví nebo správě RWE GasNet, s.r.o.. Mohou se zde nacházet plynárenská zařízení jiných vlastníků či správců, případně i dlouhodobě nefunkční/neprovozovaná plynárenská zařízení bez dostupných informací o jejich poloze.

V rozsahu území vyznačeného v příloze souhlasíme s povolením stavby dle zákona 183/2006 Sb. ve znění pozdějších předpisů např. s vydáním územního rozhodnutí, zjednodušeným územním řízením, vydáním územního souhlasu, uzavřením veřejnoprávní smlouvy, ohlášením, stavebním povolením, veřejnoprávní smlouvou o provedení stavby nebo oznámením stavebního záměru s certifikátem autorizovaného inspektora. V případě uzavření veřejnoprávní smlouvy nebude RWE GasNet, s.r.o. ani RWE Distribuční služby, s.r.o., jako zmocněnec RWE GasNet, s.r.o., účastníkem územního ani stavebního řízení a nebudou uvedeni ve třetích osobách veřejnoprávní smlouvy.

Platí pouze pro území vyznačené v příloze tohoto stanoviska a to 24 měsíců ode dne jeho vydání.

Stanovisko bylo vygenerováno na základě vaší žádosti automaticky.

V případě dotčení pozemku v majetku RWE kontaktujte prosím RWE GasNet, s.r.o. Kontakt naleznete na adrese [www.rwe-distribuce.cz/cs/kontaktni-system/](http://www.rwe-distribuce.cz/cs/kontaktni-system/), činnost "Smluvní vztahy - pozemky a budovy plynárenských zařízení", případně na Zákaznické lince 840 11 33 55.

RWE Distribuční služby, s.r.o.

Plynárenská 499/1  
657 02 Brno  
T +420532221111  
F +420545578571  
E [info\\_ds@rwe.cz](mailto:info_ds@rwe.cz)  
I [www.rwe.cz](http://www.rwe.cz)  
IČ: 27935311  
DIČ: CZ27935311

Zapsán do obchodního rejstříku:  
Krajský soud v Brně  
oddíl C, vložka 57165  
26.07.2007

Bankovní spojení:  
ČSOB a.s.  
Číslo účtu: 17837923  
Kód banky 0300

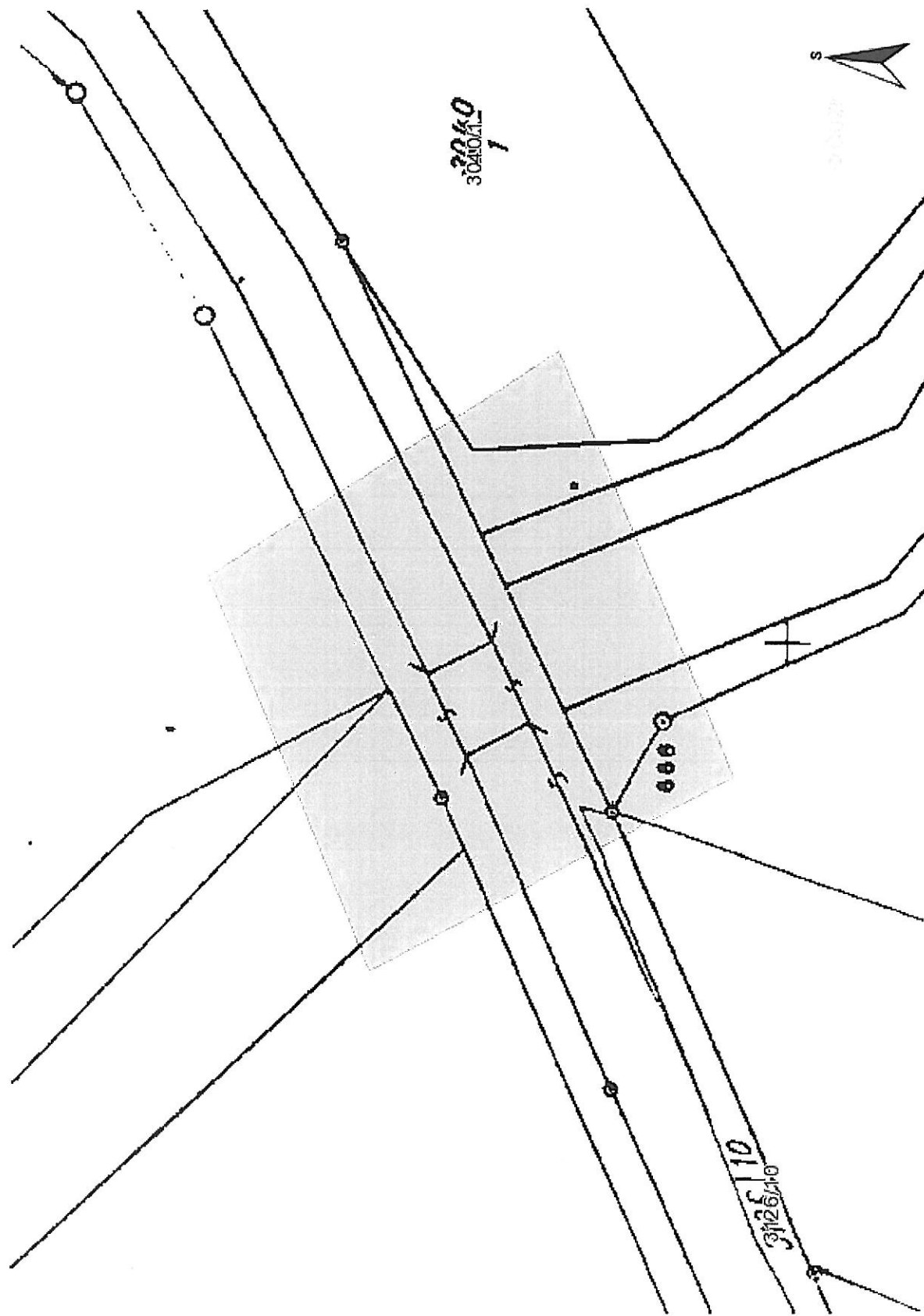
Za správnost a úplnost dokumentace předložené s žádostí včetně jejího souladu s platnými předpisy plně zodpovídá její zpracovatel. Stanovisko nenahrazuje případná další stanoviska k jiným částem stavby.

V případě další korespondence nebo jednání (např. změna stavby) uvádějte naši značku - 5001057372 a datum tohoto stanoviska. Kontakty jsou k dispozici na [www.rwe-ds.cz](http://www.rwe-ds.cz) nebo Zákaznická linka 840 11 33 55.



Jaroslav Kápička  
vedoucí zpracování externích požadavků  
odbor zpracování externích požadavků  
RWE Distribuční služby, s.r.o.

Přílohy: Orientační zakres plynárenského zařízení



Legenda:

linie plynovodu	
	NTL
	STL
	VTL
	VVTL
	nefunkční
	výstavba
	regulační stanice
	ochranné zařízení
	kabel
	elektropřipojka
	kabel protikorozní ochrany
	anodové uzemnění
	stanice katodové ochrany



Rušar mosty, s.r.o.  
Ing. Jaromír Rušar  
Slavičkova 1/a  
638 01 Brno

Naše značka:

1206/15/OVP/N

Datum:

17.2.2015

Toto vyjádření je vydáváno ve smyslu zákona č. 458/2000 Sb., zákona č. 127/2005 Sb.  
a zákona č. 183/2006 Sb., má platnost 2 roky od data jeho vydání.

Toto vyjádření se vztahuje výhradně k sítím ve vlastnictví NET4GAS, s.r.o.

Věc: Most ev.č. 394-004 přes místní potok před Ivančicemi

okres: Brno-venkov  
k.ú.: Ivančice

**NEZASAHUJE do bezpečnostního pásma VTL plynovodu a ochranného pásma  
telekomunikačního vedení ve vlastnictví NET4GAS, s.r.o.**

V další korespondenci uvádějte vždy číslo našeho vyjádření.

**NET4GAS, s.r.o.**  
Na Hřebenech II 1718/8, P.O.BOX 22  
140 21 Praha 4 - Nusle  
IČ: 27260364  
DIČ: CZ27260364 (43)

Aleš Novák  
Manažer, Dokumentace soustavy

Žadosti o vyjádření k VTL plynovodům nad 40 barů a telekomunikačních vedení ve vlastnictví NET4GAS, s.r.o. zasílejte pomocí  
elektronické podatelny: [www.net4gas.cz](http://www.net4gas.cz) (Žádost o vyjádření)



Příloha k vyjádření: 1206/15/OVP/N

### Seznam souřadnic předmětu vyjádření:

Polygon č.1

Y [m]	X [m]
616125.787	1168368.510
616114.322	1168396.379
616076.751	1168376.271
616094.037	1168350.871

Souřadnice jsou uvedeny v souřadnicovém systému jednotné trigonometrické sítě katastrální (S-JTSK).

**Předmět:** Žádost

**Od:** Jana Brázdová <brazdova@svazekivancice.cz>

**Datum:** 22.1.2015 15:38

**Komu:** <info@rusar.cz>

Dobrý den,

Na Svazek vodovodů a kanalizací Ivančice byla doručena vaše žádost o existenci inženýrských sítí - Most ev.č. 394 – 04. .

Tuto informaci Vám podá provozovatel vodohospodářských zařízení - Vodárenská akciová společnost, a.s. divize Brno – venkov, Soběšická 156, 638 01 Brno, pan Patrik Blatecký, tel. 545 532 308.

S pozdravem

Jana Brázdová

Svazek vodovodů a kanalizací Ivančice

Kounická 1598/78

664 91 Ivančice

e-mail: [brazdova@svazekivancice.cz](mailto:brazdova@svazekivancice.cz)

tel.: 546 451 885

734 389 645

[úvod](#)[moje kancelář](#)[Vytvořit novou žádost](#)[Moje žádosti](#)[Moje kancelář](#) > [Moje žádosti](#) » [Detail žádosti](#)

## Žádost č. 6306

Žádost byla vyřízena\: **Sítě jsou dotčeny**

Průběh vodovodu, kanalizace a ovládacího kabelu příkládám.

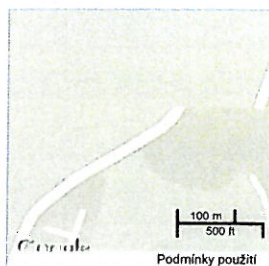
Datum vytvoření

26.1.2015 10:03

Stav

Ukončeno

Vytvořil

[Detail žádosti](#)[Vyjádření k žádosti \(1\)](#)

## Podrobnosti

Datum a čas

Autor



Skrýt

Sítě jsou dotčeny  
Průběh vodovodu, kanalizace a ovládacího kabelu příkládám.26.1.2015  
14:48Blažek  
Patrik [site\\_VAS.dgn](#)

All rights reserved © 2015 Asseco Central Europe, a.s.

Trenčianska 56/A, 821 09 Bratislava, Slovenská republika  
Tel.: +421 2 20 838 400, Fax: +421 2 20 838 444, e-mail: [sales@asseco-ce.com](mailto:sales@asseco-ce.com)

Podporované prohlížeče jsou Internet Explorer 8+, Mozilla Firefox, Google Chrome

All rights reserved © 2015 Asseco Central Europe, a.s.

Podvinný mlýn 2178/6, 190 00 Praha 9, Česká republika  
Tel.: +420 266 198 550, Fax: +420 266 198 641, e-mail: [sales@asseco-ce.com](mailto:sales@asseco-ce.com)

VODARENŠKÁ AKČIOVÁ SPOLEČNOST a.s.



## ŽÁDOST O VYJÁDŘENÍ

k existenci technického zařízení v zájmovém území

Evidenční číslo žádosti	0000124856	Ev. číslo správce	0000020489
-------------------------	------------	-------------------	------------

Důvod žádosti	Existence sítí
---------------	----------------

### Údaje žadatele

Název organizace	Rušar mosty, s.r.o.	IČO	29362393
Příjmení, jméno, titul	Rušar Jaromír, Ing.		
Ulice, č.p./or.	Majdalenky 19		
Obec	Brno	PSČ	63800
Telefon	545222037	Mobil	
Fax		E-mail	buchtova@rusar.cz

### Údaje stavebníka (investora)

Název organizace	IČO
Příjmení, jméno, titul	
Ulice, č.p./or.	
Obec	PSČ
Telefon	Mobil
Fax	E-mail

### Údaje akce (stavby)

Název "Most ev.č. 394-004 přes místní potok před Ivančicemi"

### Poznámka

### Doplňkové informace

Způsob převzetí vyjádření: poštou

Výška budovy nebo objektu: 0

Výška jeřábu: 0

### Přílohy (názvy souborů příloh)

### Zákres zájmového území

V zakresleném území se nenachází žádné pozemní ani nadzemní vedení naší společnosti.  
Proti realizaci projektu nemáme námitek.  
Platnost vyjádření je 1 rok od vydání.

Datum: 09. 02. 2015

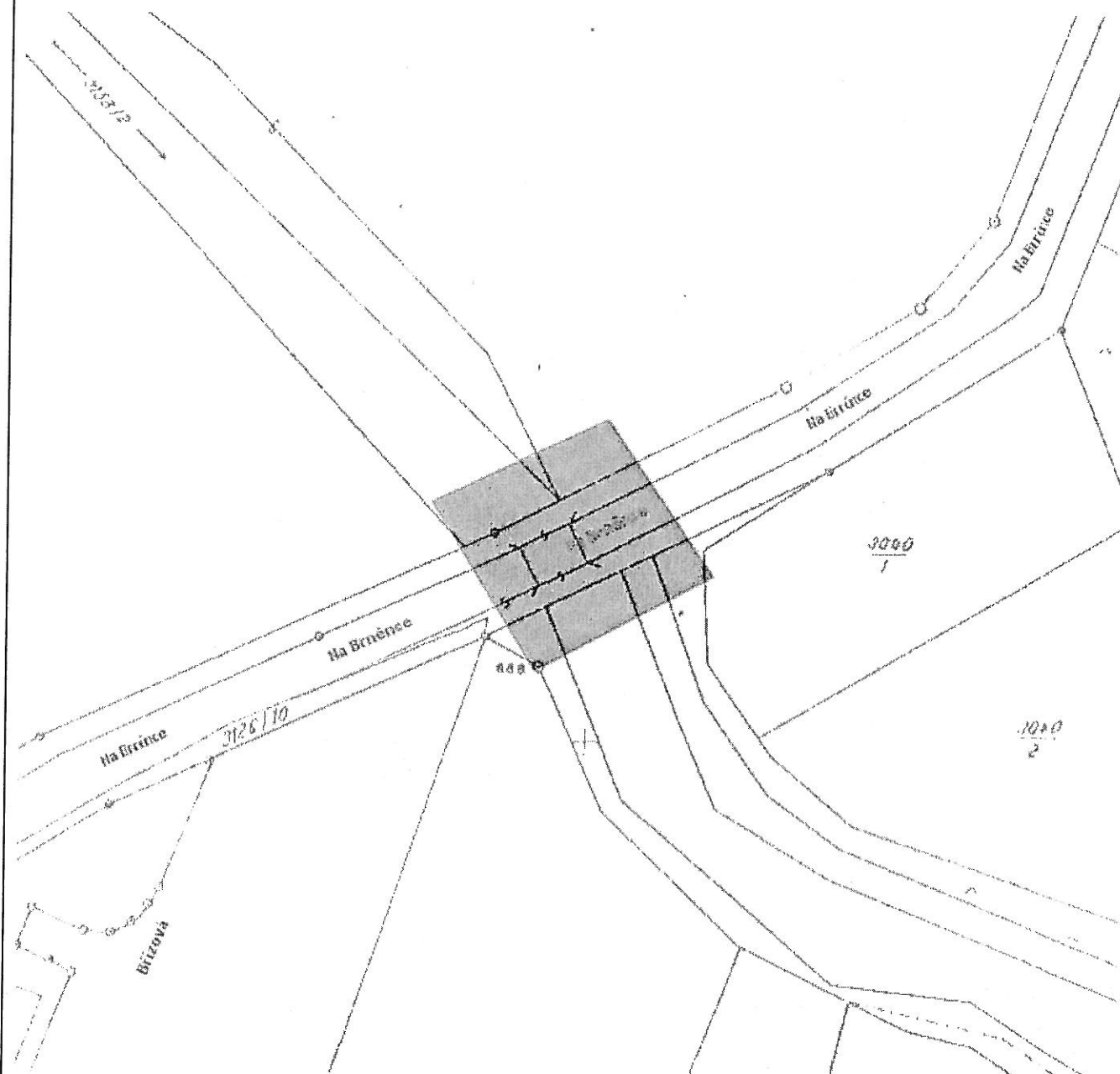
Podpis:

Vodafone Czech Republic a.s.  
náměstí Junkových 2, 155 00 Praha 5  
IČO: 25788001, DIČ: CZ25788001  
tel.: 776 971 111, fax: 776 971 922

Soubor se souřadnicemi polygonu: polygon0.txt

Dotčené pozemky: Most ev.č. 394-004 přes místní potok před Ivančicemi

Dotčená KÚ: KÚ: Ivančice (655724)



#### Souhlas se zpracováním osobních údajů

Žadatel odesláním žádosti uděluje společně s žádostí uvedeným a provozovateli tohoto systému souhlas, aby ve smyslu ustanovení § 11 zákona č. 101/2000 Sb. shromáždily a zpracovaly osobní údaje žadatele a případně stavebníka uvedené v této žádosti za účelem jejich použití pro vystavení požadovaného vyjádření o existenci sítě. K jiným účelům nesmí být těchto údajů použito.

Žádost vystavena dne

22.1.2015 15:12

Vystaveno službou e-UtilityReport

Společnost zapsaná v obchodním rejstříku vedeném Městským soudem v Praze, oddíl B, vložka 6064.

tel.: +420 776 976 521

fax: +420 271 171 921

e-mail: east@vodafone.cz



**T-Mobile Czech Republic a.s.**

Tomíčkova 2144/1  
149 00 Praha 4

**Vyřizuje:**

Vyřizuje: Tým Ochrany sítí  
e-mail: [ochranasiti@t-mobile.cz](mailto:ochranasiti@t-mobile.cz)

Rušar mosty, s.r.o.  
Rušar  
Majdalenky 19  
63800 Brno

Naše značka: E01700/15

V Praze dne 26.1.2015

**Věc: Stanovisko k žádosti o vyjádření k existenci sítě elektronických komunikací**

Vaše žádost: **547 120 311**  
ze dne: **26.1.2015**

Na základě předložených projektových podkladů dáváme **souhlasné stanovisko k vydání Územního souhlasu / rozhodnutí (Stavebního povolení) a následně souhlas s realizací stavby.** Dle předložených dokladů nedojde ke kolizi s technickou infrastrukturou společnosti **T-Mobile Czech Republic a.s.**

Toto stanovisko má platnost 1 rok.

S pozdravem

**T-Mobile**  
T-Mobile Czech Republic a.s.  
Tomíčkova 2144/1  
149 00 Praha 4  
IČ 649 49 681, DIČ CZ64949681

.....  
Oddělení Ochrany sítě  
T-Mobile Czech Republic a.s.  
Tomíčkova 2144/1,  
149 00 Praha 4

**Přílohy:**

- Rekapitulace žádosti o vyjádření
- Situační plán

## **Příloha - Rekapitulace žádosti o vyjádření k existenci sítě elektronických komunikací**

Číslo žádosti: **E01700/15**  
Název stavby /akce: **547 120 311**  
Datum podání žádosti: **26.1.2015**  
Důvod žádosti: **Stavební řízení**  
Popis jiného důvodu žádosti:  
Výška nad terénem (metry): **0**  
Poznámka:

### **Žadatel**

Firma / organizace: **Rušar mosty, s.r.o.**  
IČ **29362393**  
DIČ  
Kontaktní osoba: **Rušar**  
Adresa: **Majdalenky 19**  
Město / obec: **Brno**  
PSČ: **63800**  
Stát:  
E-mail: **buchtova@rusar.cz**  
Telefonní číslo:

### **Stavebník**

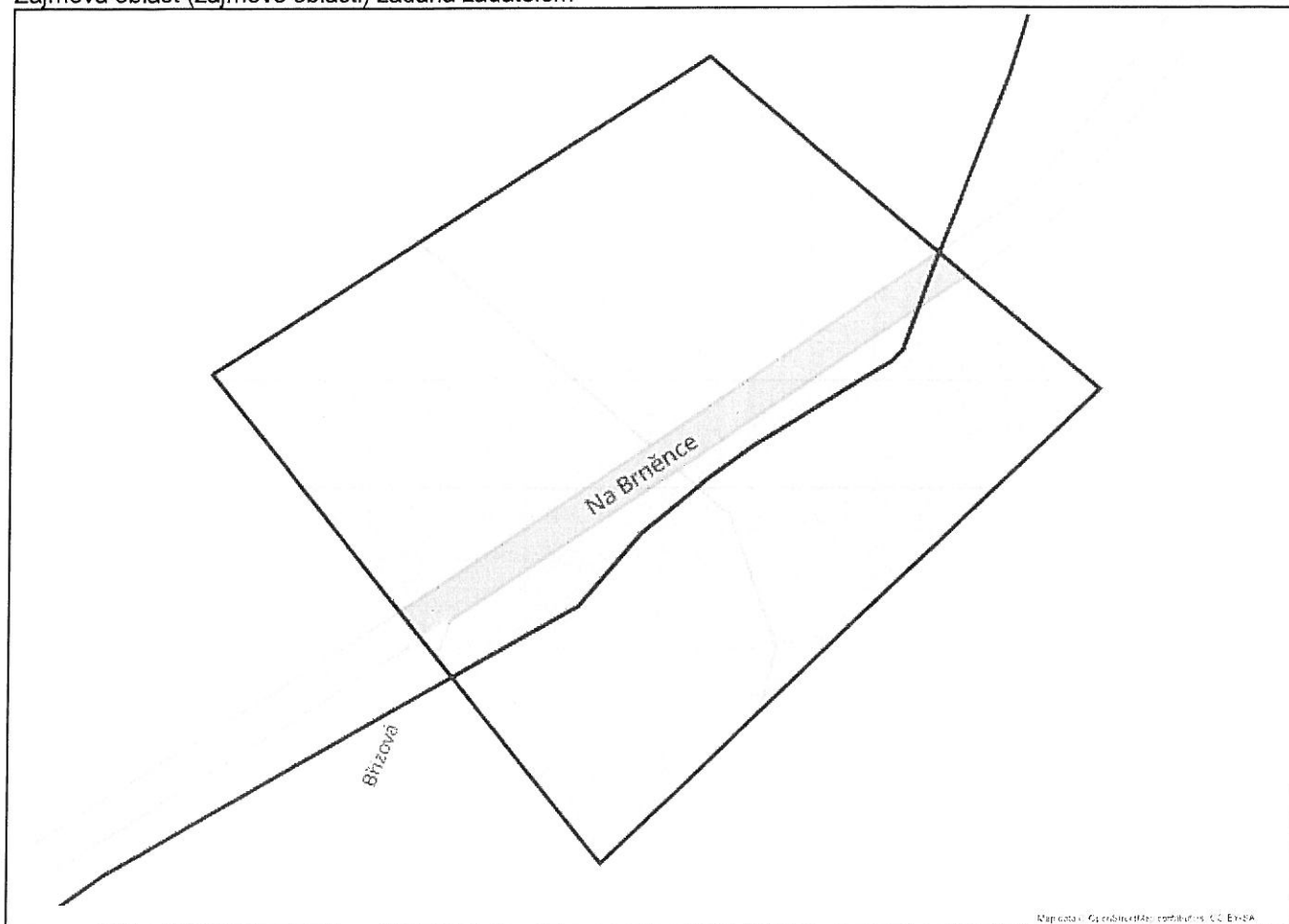
Firma / organizace: **Správa a údržba silnic JMK, p.o.**  
Kontaktní osoba: **p. Milerski**  
Adresa: **Ořechovská 35**  
Město / obec: **Brno**  
PSČ: **61964**  
Stát:  
E-mail: **brno@susjmk.cz**  
Telefonní číslo: **547 120 311**

### **Odeslání vyjádření bez dotčení sítě elektronických komunikací**

E-mail: **buchtova@rusar.cz**

## Příloha - Situační plánek

Zájmová oblast (zájmové oblasti) zadaná žadatelem



Geometrie zájmové oblasti (zájmových oblastí) žádosti ve formátu WKT a souřadnicovém systému S-JTSK. Zkopírováním textu lze geometrii zobrazit v jakémkoli softwaru podporujícím formát WKT.

```
GEOMETRYCOLLECTION(POLYGON((-616156.539201413 -1168344.98589508,-616123.662145036  
-1168396.5781909,-616070.303698221 -1168356.15022874,-616104.907795676 -1168320.08275323,-616156.539201413  
-1168344.98589508)))
```

Sídlo společnosti: Tomickova 2144/1, 149 00 Praha 4

IC: 649 49 681 DIČ: C02 649 49 681

Zapsaná do Obchodního rejstříku vedeného u Městského soudu v Praze, oddíl B, spisová značka 1780

UPC Česká republika, s.r.o.  
Závišova 5, 140 00 Praha 4, Česká republika  
IČO: 00562262  
T +420 261 107 111 F +420 261 107 100  
Natalie.Jarosova@upc.cz



**Rušar mosty, s.r.o.**  
**Ing. Jaromír Rušar**  
**Majdalenky č.p.19**  
**63800 Brno**

**VYJÁDRĚNÍ O EXISTENCI VEDENÍ VEŘEJNÉ KOMUNIKAČNÍ SÍTĚ (VVKŠ) A  
VŠEOBECNÉ PODMÍNKY OCHRANY VEDENÍ VEŘEJNÉ KOMUNIKAČNÍ SÍTĚ  
SPOLEČNOSTI UPC Česká republika, s.r.o.**

vydané podle § 101 zákona č. 127/2005 Sb., o elektronických komunikacích a o změně některých souvisejících zákonů (zákon o elektronických komunikacích), ve znění pozdějších předpisů a § 161 zákona 183/2006 Sb., o územním plánování a stavebním řádu (stavební zákon).

Číslo žádosti: **E001182/15**  
e-mail: buchtova@rusar.cz

Vyřizuje: **Natalie Jarošová** / Natalie.Jarosova@upc.cz / 261 107 640  
Naše značka: **0101/2015**  
**Datum: 13.2.2015**

**Název akce/stavby: "Most ev.č. 394-004 přes místní potok před Ivančicemi"**  
Umístěno:

Katastrální území: Ivančice (655724)

Číslo parcely: ---

Důvod vydání vyjádření: **Jiný důvod**

Popis jiného důvodu žádosti: **Existence sítě**

Žádost o souhlas se zjednodušeným územním řízením: **Ne**

Žádost o souhlas s veřejnoprávní smlouvou: **Ne**

Na základě Vaší žádosti o vyjádření o existenci sítě po určení a vyznačení zájmového území – předložení projektové dokumentace a na základě stanovení důvodu pro vydání vyjádření vydává společnost UPC Česká republika, s.r.o. (dále jen *UPC*) následující vyjádření:

**ve staveništi předmětné stavby se nachází vedení veřejné komunikační sítě a jeho ochranné pásmo**

společnosti UPC, jehož existence a poloha je zakreslena v příloze tohoto vyjádření. Ochranné pásmo VVKŠ je v souladu s ustanovením § 102 zákona č. 127/2005 Sb., o elektronických komunikacích a o změně některých souvisejících zákonů stanoveno rozsahem 1,5 m po stranách krajní hrany vedení VVKŠ (dále jen *Ochranné pásmo*).

Podzemní VVKŠ jsou uloženy v pískovém loži volně v zemní rýze, kryty cihlou, folií nebo zákrytovou deskou nebo v chráničkách PE, optické kabely v chráničkách HDPE.

(1) Vyjádření je platné pouze v rámci předmětné stavby a pro důvod vydání vyjádření stanovený žadatelem v žádosti.

**Společnost UPC souhlasí s umístěním a realizací stavby s tím, že stavebník nebo jím pověřená třetí osoba dodrží níže uvedené podmínky včetně Všeobecných podmínek ochrany VVKS společnosti UPC, které jsou součástí tohoto vyjádření.**

Vyjádření pozbývá platnosti uplynutím doby platnosti, změnou rozsahu zájmového území i změnou důvodu vydání vyjádření uvedeného v žádosti nebo nesplněním povinnosti stavebníka dle bodu 2 tohoto vyjádření, to vše v závislosti na tom, která ze skutečností rozhodná pro pozbytí platnosti tohoto vyjádření nastane nejdříve. **Platnost vyjádření je 1 rok od data vydání.**

(2) Stavebník, nebo jím pověřená třetí osoba, je povinen bez zbytečného odkladu vyzvat společnost UPC ke stanovení konkrétních podmínek ochrany VVKS, případně k přeložení VVKS poté, kdy zjistil, že jeho záměr, pro který podal shora označenou žádost, je v kolizi s VVKS a nebo zasahuje do **Ochranného pásma VVKS** a v rámci realizace záměru bude nutná manipulace, úprava či přeložení VVKS. **Výzva ke stanovení konkrétních podmínek ochrany VVKS případně přeložení musí být podána nejpozději však před počátkem zpracování projektové dokumentace stavby, která koliduje s VVKS a nebo zasahuje do Ochranného pásma VVKS, požádat společnost UPC o stanovení konkrétních podmínek ochrany VVKS nebo případně podmínek k přeložení VVKS, a to prostřednictvím pověřené osoby – Natálie Jarošová (dále jen POS).**

(3) Stavebník, který vyvolal překládku VVKS je dle ustanovení § 104 odst. 16 zákona č.127/2005 Sb., o elektronických komunikacích a o změně některých souvisejících zákonů povinen uhradit společnosti UPC veškeré náklady související s vyvolanou překládkou dotčeného VVKS, a to na úrovni stávajícího technického řešení. Překládku rozvodu UPC zařadí stavebník do projektové dokumentace a rozpočtu své stavby.

(4) Pro účely přeložení VVKS dle bodu (3) tohoto vyjádření je stavebník povinen uzavřít se společností UPC „*Dohodu o provedení vynucené překládky podzemního vedení sítě elektronických komunikací*“ a „*Smlouvu o budoucí smlouvě o zřízení služebnosti inženýrské sítě*“ v dostatečném časovém předstihu před zahájením stavby (nejlépe před zahájením stavebně správního řízení na příslušném stavebním úřadě).

(5) Bez ohledu na všechny shora v tomto vyjádření uvedené skutečnosti je stavebník, nebo jím pověřená třetí osoba povinen řídit se Všeobecnými podmínkami ochrany VVKS společnosti UPC, které jsou nedílnou součástí tohoto vyjádření.


V případě jakýchkoliv dotazů k poloze VVKS a její dokumentaci lze kontaktovat taktéž výše uvedenou pověřenou osobu společnosti UPC.

Vyjádření platí i za síť zaniklé společnosti Sloane Park Property Trust, a.s. Tato firma byla ke dni 1.7.2011 sloučena do UPC Česká republika, a.s.

**Přílohami vyjádření jsou:**

- Všeobecné podmínky ochrany VVKS společnosti UPC
- Situační výkres (obsahuje zakres VVKS v zájmovém/dotčeném území vyznačeném žadatelem)
- Informace o firmě, která provádí vytýčení oproti objednávce

**Vyjádření vydala společnost UPC dne: 13.2.2015**



**Natálie Jarošová**  
Data Entry Administrator

**Všeobecné podmínky ochrany VVKS společnosti UPC****I. Obecná ustanovení**

1. Stavebník, nebo jím pověřená třetí osoba, je povinen při provádění jakýchkoliv činností, zejména stavebních nebo jiných prací, při odstraňování havárií a projektování staveb, řídit se platnými právními předpisy, technickými a odbornými normami, správnou praxí v oboru stavebnictví a technologickými postupy a učinit veškerá opatření nezbytná k tomu, aby nedošlo k poškození nebo ohrožení VVKS ve vlastnictví společnosti UPC a je výslovně srozuměn s tím, že VVKS jsou zajišťovány ve veřejném zájmu a jsou chráněny právními předpisy.
2. Při jakékoliv činnosti v blízkosti vedení VVKS je stavebník, nebo jím pověřená třetí osoba, povinen respektovat ochranné pásmo VVKS tak, aby nedošlo k poškození nebo zamezení přístupu k VVKS. Při křížení nebo souběhu činností s VVKS je povinen řídit se platnými právními předpisy, technickými a odbornými normami, správnou praxí v oboru stavebnictví a technologickými postupy. Při jakékoliv činnosti ve vzdálenosti menší než 1,5 m od krajního vedení vyznačené trasy podzemního VVKS (dále jen PVVKS) se musí pracovat s nejvyšší opatrností a jen s ručním nářadím bez použití mechanizace.
3. Pro případ porušení kterékoliv z povinností stavebníka, nebo jím pověřené třetí osoby, založené Všeobecnými podmínkami ochrany VVKS společnosti UPC je stavebník, nebo jím pověřená třetí osoba, odpovědný za veškeré náklady a škody, které společnosti UPC vzniknou porušením jeho povinností.
4. V případě, že budou zemní práce zahájeny po uplynutí doby platnosti příslušného vyjádření, musí být takto neplatné vyjádření aktualizováno. Je třeba požádat o vydání nového vyjádření, které bude podkladem pro následné vytýčení nebo určení polohy VVKS.

**II. Součinnost stavebníka při činnostech v blízkosti VVKS**

1. Započetí činnosti je stavebník, nebo jím pověřená třetí osoba, povinen oznámit POS (pověřená osoba UPC Česká republika, s.r.o.) a to v dostatečném časovém předstihu (alespoň 10 pracovních dní před zahájením stavebních prací). Oznámení musí obsahovat číslo vyjádření, k němuž se vztahují tyto podmínky.
2. Před započatím zemních prací či jakékoliv jiné činnosti je stavebník, nebo jím pověřená třetí osoba, povinen zajistit vyznačení tras PVVKS na terénu dle polohopisné dokumentace. S vyznačenou trasou PVVKS prokazatelně seznámí všechny osoby, které budou činnosti provádět.
3. Při provádění zemních prací v blízkosti PVVKS je stavebník, nebo jím pověřená třetí osoba, povinen postupovat tak, aby nedošlo ke změně hloubky uložení nebo prostorového uspořádání PVVKS. Odkryté PVVKS je stavebník, nebo jím pověřená třetí osoba, povinen zabezpečit proti prověšení, poškození a odcizení.
4. Při zjištění rozporu mezi vytýčením/údaji o poloze PVVKS a skutečností či při jejím narušení stavebník zastaví pracovní činnost a neprodleně informuje POS, tím není dotčena trestní či hmotná odpovědnost stavebníka za způsobené škody. V pracích lze pokračovat až po projednání a schválení dalšího postupu.
5. Při provádění zemních prací, u kterých nastane odkrytí PVVKS, je povinen stavebník, nebo jím pověřená třetí osoba před zakrytím PVVKS vyzvat POS ke kontrole. Zához je oprávněn provést až poté, kdy prokazatelně obdržel souhlas POS. Pracovníci stavebníka provádějící zemní práce zhutní zeminu pod VVKS a to uloží před záhozem do pískového lože, vedení bude mechanicky chráněno (cihla, zákrytové desky, další zához proveden tříděnou zeminou), cca 30cm pod definitivním povrchem bude umístěna výstražná folie oranžové barvy.
6. Stavebník, nebo jím pověřená třetí osoba, není oprávněn manipulovat s kryty kabelových komor a vstupovat do kabelových komor bez souhlasu společnosti UPC.
7. Stavebník, nebo jím pověřená třetí osoba, není oprávněn trasu PVVKS mimo vozovku přejíždět vozidly nebo stavební mechanizací, a to až do doby, než PVVKS řádně zabezpečí proti mechanickému poškození. Stavebník, nebo jím pověřená třetí osoba, je povinen projednat s POS způsob mechanické ochrany trasy PVVKS.

8. Stavebník, nebo jím pověřená třetí osoba, není oprávněn na trase PVVKS (včetně ochranného pásma) jakkoliv měnit nivelitu terénu, vysazovat trvalé porosty ani měnit rozsah chodníků, parkovišť, komunikací, zpevněných ploch, apod.

9. Stavebník, nebo jím pověřená třetí osoba, není oprávněn užívat, přemísťovat a odstraňovat technologické, ochranné a pomocné prvky VVKS.

10. Stavebník, nebo jím pověřená třetí osoba, není oprávněn bez předchozího projednání s POS jakkoliv manipulovat s případně odkrytými prvky VVKS, zejména s ochrannou skříní optických spojek, optickými spojkami, technologickými rezervami či jakýmkoliv jiným zařízením VVKS.

11. Stavebník, nebo jím pověřená třetí osoba, je povinen každé poškození i krádež VVKS neprodleně od okamžiku zjištění takové skutečnosti, oznámit POS.

12. Stavebník nebo jím pověřená třetí osoba, je povinen manipulační a skladové plochy zřizovat v takové vzdálenosti od NVVKS (nadzemního vedení veřejné komunikační sítě), aby činnosti na/v manipulačních a skladových plochách nemohly být vykonávány ve vzdálenost menší než 1m od NVVKS.

13. Při přepravě nebo manipulaci vysokého nákladu nebo mechanizace pod trasou NVVKS je stavebník, nebo jím pověřená třetí osoba, povinen respektovat výšku vedení nad zemí, případně potřebnou změnu výšky vedení projednat s POS.

14. Po ukončení stavebních činností musí být před záhozem pozván k prohlídce stavu PVVKS zástupce naší společnosti, který sepsáním protokolu potvrdí souhlas se záhozem odkrytého vedení.

### **III. Práce v budovách a odstraňování budov**

1. Stavebník, nebo jím pověřená třetí osoba, je povinen před zahájením jakýchkoliv prací v budovách, kterými by mohl ohrozit stávající VVKS, prokazatelně kontaktovat POS a zajistit u společnosti UPC bezpečné odpojení VVKS.

2. Při provádění činností v budovách je stavebník, nebo jím pověřená třetí osoba, povinen v souladu s právními předpisy, technickými a odbornými normami, správnou praxí v oboru stavebnictví a technologickými postupy provést mimo jiné průzkum vnějších i vnitřních vedení VVKS na omítce i pod ní.

### **IV. Součinnost stavebníka při přípravě stavby**

1. Pokud by činností stavebníka, nebo jím pověřené třetí osoby, k níž je třeba povolení správního orgánu dle zvláštního právního předpisu, mohlo dojít k ohrožení či omezení VVKS, je stavebník, nebo jím pověřená třetí osoba, povinen kontaktovat POS a předložit zakreslení VVKS do příslušné dokumentace stavby (projektové, realizační, koordinační atp.).

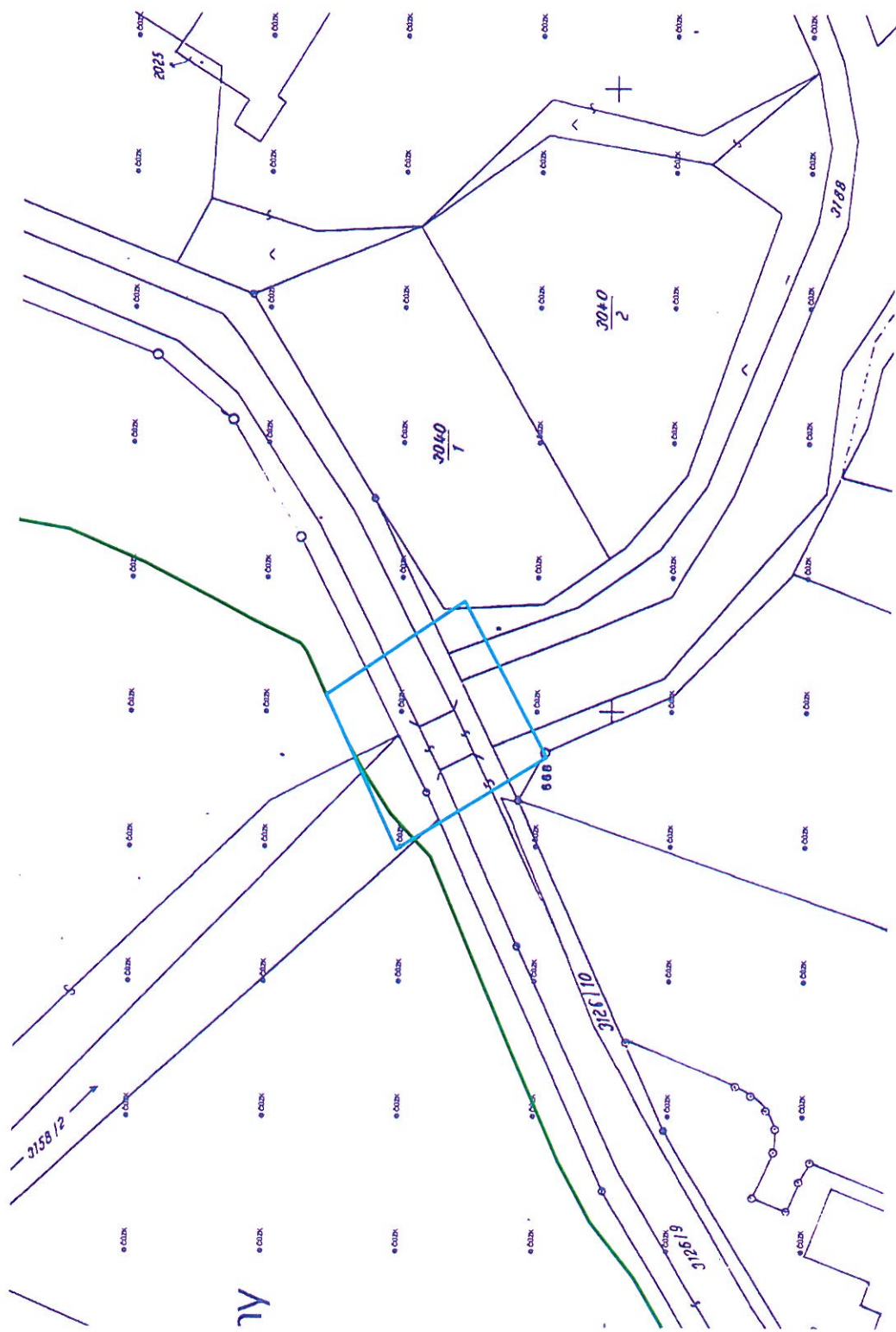
2. V případě, že pro činnosti stavebníka, nebo jím pověřené třetí osoby, není třeba povolení správního orgánu dle zvláštního právního předpisu, je stavebník, nebo jím pověřená třetí osoba, povinen předložit zakreslení trasy VVKS i s příslušnými kótami do zjednodušené dokumentace (katastrální mapa, plánek), ze které bude zcela patrná míra dotčení VVKS.

3. Pokud by navrhované stavby (produktovody, energovody aj.) svými ochrannými pásmy zasahovaly do prostoru stávajících tras a zařízení VVKS, či do jejich ochranných pásem, je stavebník, nebo jím pověřená třetí osoba, povinen realizovat taková opatření, aby mohla být prováděna údržba a opravy VVKS, a to i za použití mechanizace, otevřeného plamene a podobných technologií.

Vydáno spol. UPC Česká republika, s.r.o. dne: 13.2.2015

### **Vytýčení sítí UPC ČR, s.r.o., ev. kontrolu před zásypem, provede proti úhradě firma**

**InfoTel s.r.o., Novolíšeňská 18, 628 00 Brno,  
tel.: 544422103,  
e-mail: vytycenibrno@infotel.cz**



PVVKS UPC ČR, s.r.o. (1:1000)

č.j. 0101/2015 ze 13.2.2015



V Brně dne 12. 02. 2015  
Číslo vyjádření: **15/000277**  
Vaše značka: ---

**Rušar mosty, s.r.o.**  
**Rušar**  
**Majdalenky 19**  
**638 00 Brno**

Vyřizuje: Zdeněk Sýkora  
Telefon: +420533383342  
E-mail: sykora@itself.cz

**Platnost tohoto Vyjádření končí dne: 12. 02. 2017**

### **Věc : Vyjádření ke stavbě**

- **Most ev.č. 394-004 přes místní potok před Ivančicemi**
- **Katastrální území:** Ivančice
- **Investor:** Správa a údržba silnic JMK, p.o.


V lokalitě výše uvedené stavby se nachází 2x podzemní telekomunikační trasa: **Optické propojení Ivančice – Neslovice**

- 6x HDPE trubka Ø 40mm – v majetku fy **itself s.r.o.** 2xHDPE- černá, modrá s bílým pruhem
- 3x HDPE trubka Ø 40mm + kabely O2 Telefonica – v majetku fy **itself s.r.o.** 1xHDPE- modrá (dále jen DOK-SELF).

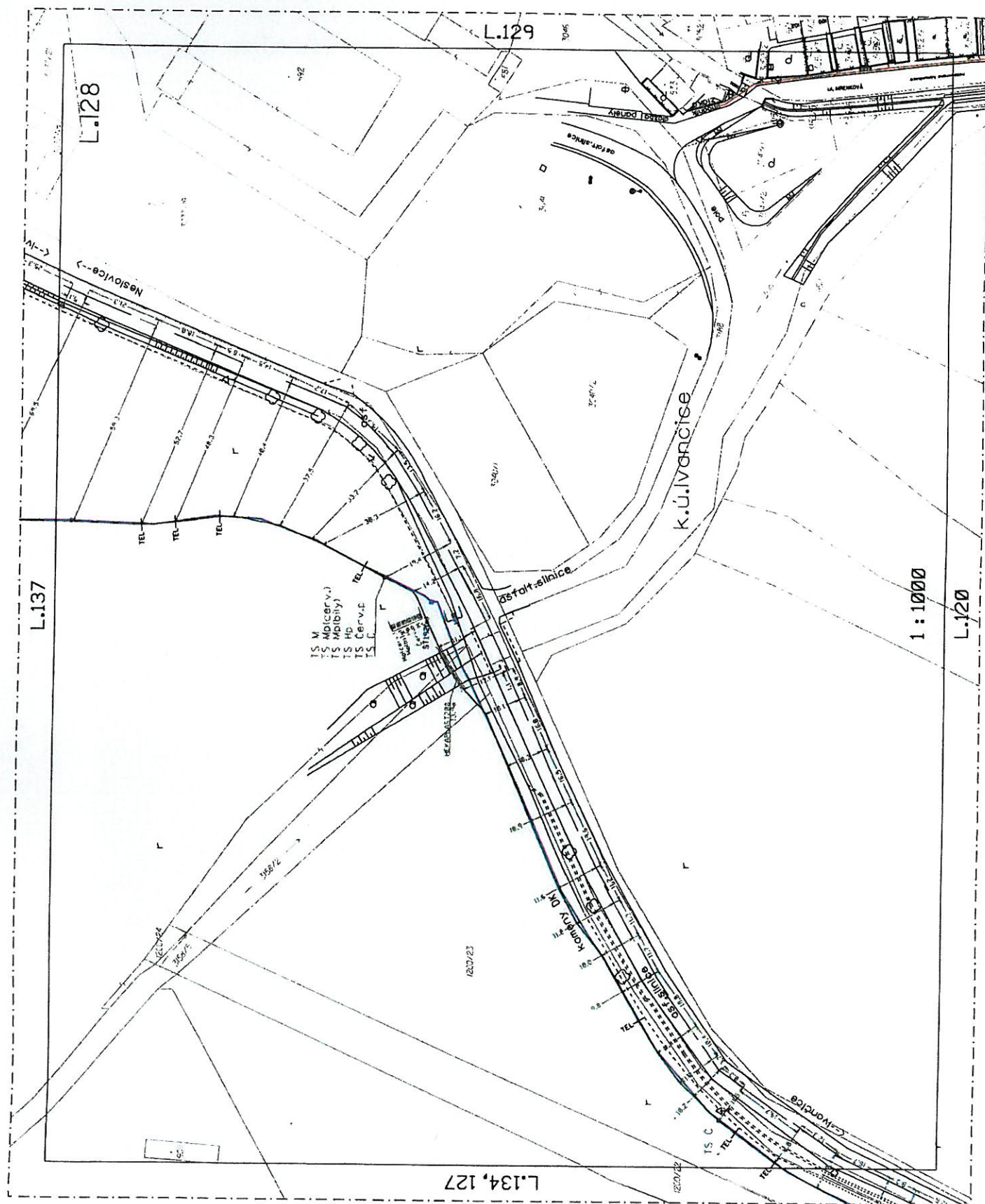
Firma **itself s.r.o.** Pálavské náměstí 11, Brno 628 00, **souhlasí** s předmětnou stavbou, za předpokladu splnění a dodržení těchto podmínek :

1. Trasu DOK-SELF zakreslit a popsat v projektové dokumentaci.
2. DOK-SELF je telekomunikační stavbou s ochranným pásmem 1,5 m od kabelů (HDPE trubek).
3. Při realizaci požadujeme :
  - a) Před zahájením zemních prací v ochranném pásmu DOK-SELF kontaktovat zástupce firmy **itself s.r.o.** (p. **Samlík tel.: 603 582 603, e-mail: samlik@itself.cz** ). P. Samlík případně provede vytýčení trasy DOK-SELF a odsouhlasí řešení případných kolizí stavby s vedením DOK-SELF..
  - b) Zemní práce v ochranném pásmu DOK-SELF (1,5 m) provádět ručně, pomocí strojní mechanizace pouze s nejvyšší opatrností a až po provedení ručně kopaných sond pro zjištění přesné polohy a hloubky vedení, trasu zabezpečit proti poškození od těžké mechanizace.
  - c) Při případném odkrytí DOK-SELF jej chránit proti poškození nepovolanou osobou. Před záhozem místa dotčení vyzvat kontaktní osobu firmy **itself s.r.o** (p. **Samlík**) ke kontrole neporušenosti zařízení fy **itself s.r.o.** a k odsouhlasení prací provedených v ochranném pásmu DOK-SELF. O kontrole bude sepsán protokol (zápis do stavebního deníku).
  - d) Nad trasou DOK-SELF nebudovat objekty a zařízení, která by bránila v přístupu ke kabelům.

4. Pokud dojde při stavbě k poškození DOK-SELF, je nutno tuto skutečnost neprodleně ohlásit **Dohledovému centru itself s.r.o. – tel.: 533 383 383.**
5. Po realizaci stavby předat geodetické zaměření míst střetu nových sítí s trasou DOK-SELF. Zaměření zaslat v el. podobě na e-mail: [svobodova@itself.cz](mailto:svobodova@itself.cz).



Přílohy: přehledová situace se zákresem tras DOK-SELF  
zaměření tras DOK-SELF ve formátu DGN



Dial Telecom, a.s.  
Křížkova 237/36a  
186 00 Praha 8-Karlín  
IČ:28175492  
DIČ:CZ28175492  
Tel:226204111

Rušar mosty, s.r.o.  
Majdalenky 19  
Brno  
638 00

Naše značka  
CR279480

Vyřizuje / Linka  
Adášek / 226204111

Vystaveno  
2.2.2015

**Věc : Vyjádření k dokumentaci pro stavební povolení**

**Název akce/stavby : Most ev. č. 394-004 přes místní potok před Ivančicemi, při pa. č . 3158/2, k.ú. Ivančice**

Na základě Vaší žádosti Vám sdělujeme následující :

Ve Vašem zájmovém území

**se nachází v zemi podzemní komunikační vedení**

ve vlastnictví společnosti Dial Telecom, a.s. Toto vedení je tvořeno HDPE trubkami, ve kterých je instalovaný optický kabel, na kterém jsou provozovány služby elektronických komunikací.

**Souhlasíme s vydáním stavebního povolení za splnění níže uvedených podmínek a požadavků pro realizaci stavby:**

Požadujeme do projektové dokumentace zpracovat stávající optické trasy společnosti Dial Telecom, a.s.

Min. 30 pracovních dnů před zahájením výkopových prací vyzve stavebník formou objednávky zástupce naší společnosti k vytýčení našich sítí přímo na místě stavby. (Kontakt: 226204400, vytyceni@dialtelecom.cz)

V zápise o vytýčení budou stanoveny technické a realizační podmínky pro ochranu zařízení ve vlastnictví společnosti Dial Telecom, a.s. před investiční výstavbou.

Požadujeme, aby zápis o vytýčení a kontrole podzemního komunikačního vedení společnosti Dial Telecom, a.s. byl nedílnou součástí podkladů pro kolaudaci či předání stavby.

Během realizace akce bude respektováno ustanovení par. 101 a 102 Zákona č. 127/2005 Sb. o Elektronických komunikacích.

Při křížení a souběhu s podzemní komunikační sítí budou dodrženy podmínky dle ČSN 73 6005 – „Prostorová úprava vedení technického vybavení“.

Výkopové práce v ochranném pásmu (1,5m po stranách krajního vedení) budou prováděny zásadně ručně.

Pokud dojde při akci k odkrytí podzemního komunikačního vedení je nutné zajistit jeho řádné zabezpečení proti poškození a to nejen při provádění prací, ale i před poškozením třetími osobami.

Před záhozem musí být k prohlídce stavu podzemního komunikačního vedení stavebníkem přizván zástupce naší společnosti, který sepsáním protokolu potvrdí souhlas se záhozem odkrytého vedení.

V případě neoprávněného zásahu nebo narušení podzemního komunikačního vedení bude postupováno ve věci náhrady vzniklých škod v souladu s platnými právními předpisy a normami.

**Podmínky tohoto vyjádření požadujeme uvádět v příslušném rozhodnutí stavebního úřadu.**

Platnost tohoto vyjádření je 1rok od jeho vydání.

Při změně rozsahu stavby je nutno požádat naši organizaci o nové vyjádření k existenci sítí elektronických komunikací.

**Přílohy :**

1xA4 Stávající trasa Dial Telecom

S přátelským pozdravem

 **Dial Telecom**  
Dial Telecom, a.s.  
Křížkova 36a/17, Praha 6 - Karlín  
IČO: 28175492 DIČ: CZ28175492

[illegible]

~~HEKA PLAST 200 13.9m~~

0702

osfalt. since

3040 50 m

011926



Rušar mosty, s.r.o.

Ing. Jaromír Rušar

Majdalenky 19

638 00 Brno

Váš dopis značky / ze dne	Naše značka	Vyřizuje / Telefon	Místo odeslání / dne
0000124856 / 22.01.2015	UPTS/OS/112388/2015	Ing. Tomáš Houžvička / 242 411 630	Praha / 22.01.2015

**Věc: „Vyjádření k existenci podzemních sítí spol. České Radiokomunikace, a.s.“**

Účel: existence sítí

**Akce: „Most ev.č. 394-004 přes místní potok před Ivančicemi“**

K Vaší žádosti po prošetření aktuálního stavu podzemních sítí sdělujeme, že v uvedené lokalitě nedojde ke styku s žádným podzemním zařízením/vedením v naší správě. Z hlediska zájmů Českých Radiokomunikací a.s. nemáme ke shora uvedené akci námítky.

S pozdravem

Za správnost:

České Radiokomunikace, a.s.  
Skokanská 2117/1  
169 00 Praha 6  
(54)

Ing. Houžvička Tomáš  
Senior specialista ATP

Příloha: daňový doklad

Pozn. Písemné žádosti zasílejte na adresu:

České Radiokomunikace, a.s.  
odd. Ochrany sítí  
Skokanská 2117/1  
169 00 Praha 6 - Břevnov

**Platnost tohoto vyjádření je jeden rok od data vystavení.**

Úhradu částky za vyjádření provedte na účet Českých Radiokomunikací, a.s. Číslo účtu Českých Radiokomunikací, a.s. vč. variabilního symbolu naleznete na přiloženém Zjednodušeném daňovém dokladu.

UNI Promotion s.r.o.  
Šlikova 294/31, 169 00 Praha 6  
IČ: 29136032, DIČ: CZ29136032  
OR MS v Praze, oddíl C, vložka 203057

**ŽADATEL:**

Rušar mosty, s.r.o.  
Majdalenky 19, 638 00 Brno  
IČ: 29362393, DIČ: CZ29362393

**KORESPONDENČNÍ ADRESA:**

Rušar mosty, s.r.o.  
Majdalenky 19  
638 00 Brno

**NAŠE ZNAČKA:**  
111401494

**VAŠE ZNAČKA:**

**VYSTAVIL:**  
Kristína Krupová

**TELEFON:**  
739 340 199

**Věc: Vyjádření k existenci sítí společnosti Air Telecom, a.s.**

**Název akce:** Most ev.č. 394-004 přes místní potok před Ivančicemi

V zastoupení společnosti Air Telecom, a.s. vydáváme následující stanovisko:

K Vaší žádosti po prošetření aktuálního stavu sítí sdělujeme, že v uvedené lokalitě nedojde ke styku s žádným zařízením vedeným ve správě společnosti Air Telecom, a.s.. Z hlediska zájmu společnosti Air Telecom, a.s. nemáme tedy ke shora uvedené akci námítky.

**UNI Promotion s.r.o. IČ 29136032**  
**Šlikova 294/31, 16900 Praha 6**

V uvedeném prostoru stavby ani v jejím  
nejbližším okolí se nenachází žádná  
zařízení v našem majetku nebo ve správě.  
Toto vyjádření platí jeden rok.

Dne 28.1.2015

Podpis.....

**UNI Promotion s.r.o.**  
Šlikova 294/31  
169 00 Praha 6 - Břevnov  
IČO: 29136032, DIČ: CZ29136032

V Praze dne 28.01.2015

**Platnost tohoto vyjádření je jeden rok od data vystavení.**

## Jana Buchtová, Rušar mosty

---

**Od:** Martin Černý <martin.cerny@oslavany.net>  
**Odesláno:** 2. března 2015 12:58  
**Komu:** "Jana Buchtová, Rušar mosty"  
**Předmět:** Re: žádost  
**Podepsáno:** martin.cerny@oslavany.net

Dobry den,  
v uvedené lokalite nemáme žádné sítě uloženy.

S pozdravem

Martin Černý , předseda  
Oslavany.NET  
spojili jsme se se světem

sídlo: Padochovská 31, 664 12 Oslavany  
www: [www.oslavany.net](http://www.oslavany.net)  
e-mail: [martin.cerny@oslavany.net](mailto:martin.cerny@oslavany.net)  
Telefon: +420 602 608 521  
VoIP: +420 515 532 777

Dne 22.1.2015 v 14:49 Jana Buchtová, Rušar mosty napsal(a):

Dobrý den,  
v příloze zasíláme žádost.  
S pozdravem

---

**Ing. Jana BUCHTOVÁ**  
*Rušar mosty, s.r.o.*  
*Slavičková 1a*  
*638 00 BRNO*  
*tel, fax: 545 222 037*  
*mobil: 777 096 539*  
[buchtova@rusar.cz](mailto:buchtova@rusar.cz)  
[www.rusar.cz](http://www.rusar.cz)

**MINISTERSTVO OBRANY**  
**SEKCE EKONOMICKÁ A MAJETKOVÁ**  
**ODBOR OCHRANY ÚZEMNÍCH ZÁJMŮ**  
**A ŘÍZENÍ PROGRAMŮ NEMOVITÉ INFRASTRUKTURY**  
Svatoplukova 84, PSČ 615 00 Brno – Židenice, datová schránka hjyaavk

---

Sp.zn.: 52554/2015-8201-OÚZ-BR  
MOCR 3642-1/2015 - 6440

V Brně dne: 2. března 2015  
Výtisk číslo: 1  
Počet listů: 2

Rušar mosty, s.r.o.  
Slavíčkova 1a

638 00 B R N O

**Věc: k.ú. Ivančice - Most ev.č. 394-004 přes místní potok před Ivančicemi (vyjádření k existenci inženýrských sítí – stanovisko k předprojektové přípravě)**  
*Vaše značka: DOP / 44 / 2015*

Ve smyslu § 175 zákona č.183/2006 Sb. o územním plánování a stavebním řádu (stavební zákon) a zákona č.222/1999 Sb. o zajišťování obrany České republiky v platných zněních a v souladu s rezortními předpisy (na teritoriu okresů Brno-město, Brno-venkov, Blansko, Břeclav, Hodonín, Kroměříž, Prostějov, Třebíč, Uherské Hradiště, Vyškov, Zlín, Znojmo a Bruntál, Frýdek-Místek, Jeseník, Karviná, Nový Jičín, Olomouc, Opava, Ostrava, Přerov, Šumperk, Vsetín) bylo provedeno vyhodnocení výše uvedené akce.

**Ministerstvo obrany**

jednající Oddělením ochrany územních zájmů Odboru ochrany územních zájmů a řízení programů nemovité infrastruktury Sekce ekonomické a majetkové, jako věcně a místně příslušným ve smyslu zákona č. 222/1999 Sb., jehož jménem jedná referentka územního plánování a stavebního řádu Oddělení ochrany územních zájmů Odboru ochrany územních zájmů a řízení programů nemovité infrastruktury Sekce ekonomické a majetkové Ministerstva obrany Ing. Eva USTOHALOVÁ na základě pověření ministra obrany Čj. 2613/2014-1140 ze dne 5. ledna 2015 ve smyslu § 7, odst. 2 zákona č.219/2000 Sb.,

**vydává stanovisko v rámci předprojektové přípravy:**

**V řešené lokalitě akce neevidujeme inženýrské sítě a podzemní telekomunikační vedení ve vlastnictví MO-ČR.**

Pro vydání závazného stanoviska Ministerstva obrany k dané akci v rámci územního a stavebního řízení je nutné předložit projektovou dokumentaci Oddělení ochrany územních zájmů, Odboru ochrany územních zájmů a řízení programů nemovité infrastruktury.

Toto stanovisko vydané v rámci předprojektové přípravy je platné 2 roky.

V další korespondenci, týkající se výše uvedené věci, uvádějte odkaz na Sp.zn.: 52554/2015-8201-OÚZ-BR tohoto závazného stanoviska Ministerstva obrany.

*Kontaktní osoba: Ing. Eva Ustohalová, tel. 973 445 707, fax. 973 445 060*

**Adresa pro doručování:**

***Sekce ekonomická a majetková MO, Oddělení ochrany územních zájmů Brno,  
Svatoplukova 2687/84, PSČ 662 10 Brno***

***ISDS: SEM - OUZ Brno - Ministerstvo obrany, Tychonova 1, 160 01 Praha, hyyaavk  
IČO: 60162694***

Referentka územního plánování a stavebního řádu  
Ing. Eva USTOHALOVÁ



# MĚSTO IVANČICE

Palackého náměstí 196/ 6, 664 91 Ivančice

odbor technický a investiční

---

Rušar mosty s.r.o.  
Slavičkova 1a  
638 00 Brno


Vaše značka/dopis ze dne:	Č. j.:	Vyřizuje/linka:	V Ivančicích dne:
	OTI – 30/2015	L. Matušinová	4. 2. 2015

Vyjádření k žádosti o existenci inženýrských sítí – akce: „Most ev.č. 394-004 před Ivančicemi“.

Město Ivančice – odbor technický a investiční Vám sděluje, že v místě týkajícímu se Vašeho záměru nevidujeme žádné zařízení technické infrastruktury v majetku nebo ve správě města.

S pozdravem

**MĚSTO IVANČICE**  
odbor technický a  
investiční

  
Ing. Josef Janíček  
vedoucí OTI